



ପରିଶିଷ୍ଟ-୨

(ନିୟମ ୮ (ଏଚ୍) ଟ୍ରଷ୍ଟିଆ)

ଅଧିକାରରେ ଥିବା ଜଙ୍ଗଲ ଜମି ପାଇଁ ଶିରୋନାମା

୧. ଜଙ୍ଗଲ ଅଧିକାରଧାରୀଙ୍କ (ମାନଙ୍କ) ନାମ - **ଦୁଇଲକ୍ଷ୍ମୀ ମୁନାମାରିଆ,**
ସୁଲକ୍ଷ୍ମୀ ମୁନାମାରିଆ.
୨. ପିତା/ମାତାଙ୍କ ନାମ - **ମାତୁ ମୁନାମାରିଆ.**
୩. ନିର୍ଦ୍ଧାରକଙ୍କ ନାମ

କ୍ରମିକ ସଂଖ୍ୟା	ନାମ	ବୟସ	ସମ୍ପର୍କ
୧.	ସୁଲକ୍ଷ୍ମୀ ମୁନାମାରିଆ	୧୮	ପୁତ୍ର
୨.	ସୁଲକ୍ଷ୍ମୀ ମୁନାମାରିଆ	୧୧	ପୁତ୍ର
୩.	ଦୀପ୍ତି ମୁନାମାରିଆ	୮	ପୁତ୍ର
୪.	ରଜନୀକାନ୍ତ ମୁନାମାରିଆ	୫	ପୁତ୍ର
୫.	—	—	—
୬.			
୭.			

୪. ଠିକଣା: **ଭଦ୍ରନାଗ**

୫. ଗ୍ରାମ/ଗ୍ରାମପଞ୍ଚାୟତ: **ଭଦ୍ରନାଗ**

୬. ଗ୍ରାମ ପଞ୍ଚାୟତ: **ମାଜଗୁଡ଼ା**

୭. ହେବିଲ/ତାଲୁକା: **ଚଢ଼ିଆପାଟଣା**

୮. ଜିଲ୍ଲା: **କନ୍ଧମାଳ**

୯. ଜନଜାତି ବା ଅନ୍ୟ ପାରମ୍ପରିକ ଜଙ୍ଗଲ ବାସିନ୍ଦା: **ଜନଜାତି**

୧୦. କ୍ଷେତ୍ରଫଳ (ହେକ୍ଟର ଆକାରରେ): **


୧. ୩୫୨


୧୧. ସୁସ୍ଥକରଣ ବିଭାଗ ଦ୍ୱାରା ଚୌହଦାର ବର୍ଷନା ଖସତା / କର୍ମାରମ୍ଭ ନମ୍ବର ସହିତ :-


କ୍ର.ନଂ/ କୋଡ଼ିଂ	କ୍ଷେତ୍ରଫଳ (ବର୍ଗମିଟରରେ)	ଚୌହଦାର ବର୍ଷନା	ମଲିକ (ରାଜସ୍ୱ ଓ ଜଙ୍ଗଲ ବିଭାଗର ଖସତା / କର୍ମାରମ୍ଭ ନମ୍ବର ସହିତ ସୁସ୍ଥକରଣ ବିଭାଗର ସହିତ ଥାଏ)
୩୨/୧	୧.୦୫୭	ଉ: ଗ୍ରାମ୍ୟ ଜଙ୍ଗଲ ଘ: ଗ୍ରାମ୍ୟ ଜଙ୍ଗଲ	୩୨- ଶ୍ରୀମତୀ ଜଙ୍ଗଲ
୫୦୭ଜିଡ଼ଜଙ୍ଗଲ ୬	୦.୨୧୭	ଉ: ବ୍ରହ୍ମାପା ମଙ୍ଗଳ ଘ: ମୁହିପୁଡ଼ ଖୁଣ୍ଟି ଜଙ୍ଗଲ	୫୦୭ଜିଡ଼ ଜଙ୍ଗଲ ମୁହିପୁଡ଼
୪୦/୧	୦.୪୮୦	ଉ: ଗ୍ରାମ୍ୟ ଜଙ୍ଗଲ ଘ: ଗ୍ରାମ୍ୟ ଜଙ୍ଗଲ	୪୦- ଗ୍ରାମ୍ୟ ଜଙ୍ଗଲ
୩	୧.୭୫୨		

ଅଧିକାରୀଙ୍କ ଦ୍ୱାରା ୪ ର ଉପଧାରା (୪) ଅନୁସାରେ ଏହି ଶିରୋନାମା ବ୍ୟବସ୍ଥା କିନ୍ତୁ ହସ୍ତାନ୍ତର ଯୋଗ୍ୟ ନୁହେଁ ବା ବଦଳିଯୋଗ୍ୟ ନୁହେଁ । ଆମେ ନିମ୍ନ ସାକ୍ଷରକାରୀଗଣ, ଏତଦ୍ୱାରା ଓଡ଼ିଶା ସରକାରଙ୍କ ପାଇଁ ଏକ ତରଫରୁ ଉପରୋକ୍ତ ଜଙ୍ଗଲ ଅଧିକାରକୁ ଅନୁମୋଦନ କରି ଆମ ମାନଙ୍କର ସାକ୍ଷର କରୁଅଛୁ ।

ଉକ୍ତ ଶିରୋନାମା ମାଧ୍ୟମରେ ଓଡ଼ିଶା
ଜଙ୍ଗଲ ବ୍ୟାପାକରଣରେ ଆବଦ୍ଧ ହୋଇଥିବା
W.P. (C) ଦାଖଲ ନଂ/୨୦୦୮ ର
ସର୍ବୋଚ୍ଚ ବିଷୟ ଉପରେ ନିର୍ଦ୍ଦିଷ୍ଟ କରେ ।


ବନଖଣ୍ଡ ଅଧିକାରୀ


ଜିଲ୍ଲା ଜନଜାତି ମଙ୍ଗଳ ଅଧିକାରୀ
Project Administrator,
I.T.D.A. Phulhant


ଜିଲ୍ଲାପାଳ / ଉପକମିଶନର

“ ଜଙ୍ଗଲ ସୁରକ୍ଷା ଆମର ଦାୟା ”

“ ଗାନ୍ଧି ହିଁ ସମ୍ଭାବସ୍ଥାରେ ମୂଳ ଭିତ୍ତିଭୂମି ”

କଟକମାଳ ଜିଲ୍ଲା ପ୍ରଶାସନ